

PRIMARIA COMUNEI GURA VITIOAREI

NR. 1501/10.03.2026

**ANUNT REFERITOR LA ELABORAREA PROIECTULUI DE HOTARARE  
PRIVIND MODIFICAREA DENUMIRILOR UNOR STRAZI DIN NOMENCLATORUL STRADAL AL  
COMUNEI GURA VITIOAREI**

Astazi 10.03.2026, Primaria comunei Gura Vitioarei, anunta deschiderea procedurii de transparenta decizionala a procesului de elaborare a proiectului de hotarare privind modificarea denumirilor unor strazi din nomenclatorul stradal al comunei Gura Vitioarei.

Documentatia aferenta proiectului de hotarare cuprinde: textul complet al proiectului de hotarare, referat de aprobare si raport.

Documentatia poate fi consultata:

- Pe pagina de internet a institutiei [www.guravitioarei.ro](http://www.guravitioarei.ro);
- La sediul Primariei Gura Vitioarei, str. Principala, nr. 214;
- Proiectul de hotarare se poate obtine in copie, pe baza de cerere depusa la Compartimentul cadastru si agricultura al Primariei Gura Vitioarei.

Propuneri, sugestii, opinii cu valoare de recomandare privind proiectul de hotarare supus procedurii de transparenta decizionala se pot depune pana la data de 21.03.2026

- Ca mesaj in format electronic pe adresa de e-mail: [guravitioareiprimaria@gmail.com](mailto:guravitioareiprimaria@gmail.com);
- Prin posta, pe adresa: Primaria Gura Vitioarei, str. Principala, nr. 214, jud. Prahova;
- La sediul institutiei, la Registratura, adresa Primaria Gura Vitioarei, str. Principala, nr. 214, intre orele 08:00-16:30 de luni pana joi, 08:00-14:00 vineri.

Materialele transmise vor purta mentiunea „ Propuneri privind modificarea denumirilor unor strazi din nomenclatorul stradal al comunei Gura Vitioarei”.

Pentru cei interesati exista si posibilitatea organizarii unei intalniri in care sa se dezbata public proiectul de hotarare, in cazul in care acest lucru este cerut in scris de catre o asociatie legal constituita sau de catre alta autoritate sau institutie publica pana la data de 24.04.2026

**COMISIA DE ATRIBUIRE DE DENUMIRI A JUDEȚULUI PRAHOVA**

**AVIZ NR. 3/04.03.2026.**

În temeiul art.3 alin. (7) din Ordonanța Guvernului nr. **63/2002** privind atribuirea sau schimbarea de denumiri, aprobată cu modificări și completări prin Legea nr. **48/2003**, cu modificările și completările ulterioare și al Regulamentului de funcționare a Comisiei de atribuire de denumiri județene, respectiv a municipiului București, aprobat prin Ordinul ministrului internelor și reformei administrative nr. **564/2008**,  
Comisia de atribuire de denumiri a județului Prahova

**AVIZEAZĂ FAVORABIL**

Proiectul de hotărâre al Consiliului Local al comunei Gura Vitioarei privind **modificarea și completarea Nomenclatorului stradal al comunei Gura Vitioarei, județul Prahova.**

Data eliberării: 04.03.2026.

**Președintele  
Comisiei de atribuire de denumiri a județului Prahova  
FLORIN SICOIE**



**PROIECT DE HOTĂRÂRE**

**Privind modificarea denumirilor unor străzi din Nomenclatorul stradal  
al Comunei Gura Vitioarei**

Examinând proiectul de hotărâre privind modificarea denumirilor unor străzi din Nomenclatorul stradal al Comunei Gura Vitioarei , județul Prahova,

Analizând raportul Compartimentului Registrul agricol și cadastru , prin care se propune modificarea denumirilor unor străzi din Nomenclatorul Stradal al Comunei Gura Vitioarei, județul Prahova, înregistrat sub nr. din data de .12.2025, precum și avizele comisiilor de specialitate din cadrul Consiliului Local nr.1,nr.2,nr.3.

În baza prevederilor art. 2, lit. d) din OG nr. 63/2002 privind atribuirea sau schimbarea de denumiri, coroborate cu prevederile Ordinului nr 448/2017 pentru aprobarea Normelor tehnice privind procedurile de lucru specifice Registrului electronic național al nomenclaturilor stradale,

În temeiul art. 139, alin. (1) și alin. (3) lit (e), din OUG 57/2019 privind Codul Administrativ cu modificările și completările ulterioare,

**Consiliul Local al comunei Gura Vitioarei, județul Prahova,**

**HOTĂRĂȘTE:**

**Art. 1** Se aprobă modificarea denumirilor unor străzi din Nomenclatorul Stradal al Comuna Gura Vitioarei, județul Prahova, conform anexei 1 care face parte integrantă din prezenta hotărâre, astfel :

- pentru satul Fagetu:
  - se aprobă schimbarea denumirii stăzii Calea Ploiești în strada Câmpului
  - se aprobă încorporarea străzii Strada Veche în strada Gării astfel că întreaga stradă rezultată va avea denumirea de strada Gării,
  - se aprobă schimbarea denumirii Aleea Arnăuților în Aleea Bughii.
- pentru satul Poiana Copăceni:
  - se aprobă schimbarea denumirii stăzii Calea Văleni în strada Minei
  - se aprobă schimbarea denumirii Aleea Romanes în Aleea Lalelelor.
- pentru satul Bughea de Jos :
  - se aprobă schimbarea denumirii străzii Nămolosei în strada Miriștei.

**Art. 2** Se aproba modificarea și completarea în mod corespunzător a Nomenclatorului Stradal al Comunei Gura Vitioarei, aprobat prin H.C.L. 80/14.11.2023 cu străzile aprobate la art.1.

**Art. 3** Prevederile prezentei hotarari vor fi duse la indeplinire de Primarul Comunei Gura Vitioarei prin Compartimentul Urbanism , amenajare teritoriului si disciplina in constructii si comunicate institutiilor si persoanelor interesate de catre secretarul comunei.

**Art.4** -Hotărârea se aduce la cunoștință publică și se comunică Instituției prefectului - județul Prahova , primarului localității și compartimentelor de resort din aparatul de specialitate al primarului , prin grija secretarului general al unității administrativ-teritoriale Gura Vitioarei și se publica în Monitorul Oficial Local prin compartimentul monitorizare proceduri administrative.

**Inițiator,**  
**PRIMAR,**  
**GHEORGHE STĂNESCU**



**Avizat pentru legalitate,**  
**SECRETAR GENERAL,**  
**JR. NICOLETA CORINA CONSTANTIN**

ROMÂNIA  
JUDEȚUL PRAHOVA  
COMUNA GURA VITIOAREI  
PRIMĂRIA GURA VITIOAREI  
Nr. 8491 / 10 . 12 .2025

**REFERAT DE APROBARE**  
**la proiectul de hotărâre privind modificarea denumirilor unor străzi din**  
**Nomenclatorul stradal al Comuna Gura Vitioarei**

Subsemnatul Gheorghe Stănescu, Primarul Comunei Gura Vitioarei, în conformitate cu prevederile art.136,alin1 din OUG 57 /2019 privind Codul administrativ cu completările și modificările ulterioare vă fac cunoscut că am inițiat acest proiect de hotărâre în conformitate cu prevederile art. 5 din Legea cadastrului și publicității imobiliare nr. 7/1996, republicată, cu modificările și completările ulterioare, potrivit căruia:

(1) Nomenclatura stradală se aprobă prin hotărâre a consiliului local, se organizează pe fiecare localitate (comună/sat) și reprezintă evidența primară unitară care servește la atribuirea denumirii străzii și a numărului administrativ.

(2) Registrul electronic național al nomenclaturilor stradale reprezintă sistemul unic de referință la nivel național, în care sunt înscrise nomenclaturile stradale de la nivelul comunelor, orașelor și al municipiilor. Registrul este obligatoriu de utilizat de instituțiile și autoritățile administrației publice centrale și locale în activitatea specifică. Agenția Națională asigură instituțiilor și autorităților publice, precum și notarilor publici, accesul liber și gratuit la registru.

(3) Autoritățile administrației publice locale au obligația de a furniza și actualiza datele cu privire la nomenclatura stradală proprie din registrul electronic al nomenclaturilor stradale.

(4) Modificarea adresei administrative a imobilului se notează în cartea funciară. Prin excepție de la prevederile art. 31, alin. (1), încheierea prin care se dispune notarea modificării adresei administrative se comunică numai la cererea persoanei interesate.

Față de cele arătate, propun Consiliului Local spre analiză și aprobare Proiectul de hotărâre privind adoptarea modificării denumirilor unor străzi din Nomenclatorul Stradal al Comuna Gura Vitioarei.

**PRIMAR,**  
**GHEORGHE STANESCU**



The image shows a handwritten signature in blue ink, which appears to be 'Gheorghe Stănescu'. To the right of the signature is a circular official stamp in blue ink. The stamp contains the text: 'ROMÂNIA' at the top, 'COMUNA GURA VITIOAREI' in the center, and 'JUDEȚUL PRAHOVA' at the bottom. There are small stars on either side of the center text.

**RAPORT DE SPECIALITATE**  
**la proiectul de hotărâre privind modificarea denumirilor unor străzi din**  
**Nomenclatorul stradal al Comunei Gura Vitioarei**

Proiectul de hotărâre urmărește modificarea denumirilor unor străzi din Nomenclatorul Stradal al Comuna Gura Vitioarei în vederea realizării unei mai bune evidențe a acestora și individualizării evidenței domiciliului cetățenilor Comunei Gura Vitioarei având în vedere ca dezvoltarea urbanistică a comunei înregistrată în ultimii ani a avut ca rezultat apariția unor noi rețele.

Conform prevederilor art.129,alin6,lit.d din OUG 57/2019 Privind Codul Administrativ cu modificările și completările ulterioare, în condițiile legii, Consiliul local are inițiativa și hotărăște atribuirea sau schimbarea denumirilor de străzi, de piețe și de obiective de interes public local, cu respectarea prevederilor legale în materie respectiv a OG nr. 63/2002, aprobată cu modificări prin Legea nr. 48/2003, cu modificările și completările ulterioare, privind atribuirea sau schimbarea de denumiri.

Mai înainte de adoptarea hotărârii de consiliu local, conform Ordinului nr. 564/2008 pentru aprobarea Regulamentului de funcționare a comisiei de atribuire de denumiri județene, respective a municipiului București se impune, sub sancțiunea nulității, obținerea avizului Comisiei de atribuire de denumiri a județului Prahova, în care scop se va înainta documentația prevăzută de lege.

Considerăm că proiectul de hotărâre este temeinic, legal și oportun, respectă legalitatea potrivit prevederilor art. 4<sup>1</sup>, alin. (1) din Legea cadastrului și publicității imobiliare nr. 7/1996, republicată, cu modificările și completările ulterioare, motiv pentru care apreciem că poate fi supus dezbaterii și aprobării în ședință de Consiliul Local al Comunei Gura Vitioarei.

Atfel se propunene :

-pentru satul Fagetu:

- se propune schimbarea denumirii stăzii Calea Ploiești în strada Câmpului
- se propune încorporarea străzii Strada Veche în strada Gării astfel că întreaga stradă rezultată va avea denumirea de strada Gării,
- se propune schimbarea denumirii Aleea Arnăușilor în Aleea Bughii.

-pentru satul Poiana Copăceni:

- se propune schimbarea denumirii stăzii Calea Văleni în strada Minei
- se propune schimbarea denumirii Aleea Romanes în Aleea Lalelelor.

-pentru satul Bughea de Jos :

- se propune schimbarea denumirii stăzii Nămolosei în strada Miriștei.

CONSILIER CADASTRU  
ALEXANDRU ELENA LUMINIȚA

**Anexa 1**  
Opis străzi Gura Viteoarei

Nr. Id.	Tip drum	Denumire actuală	Propunere denumire	Clasificare	Elemente de identificare - Delimitare (capete de stradă)
<b>SAT POIANA COPĂCENI</b>					
1	Stradă	Calea Văleni	Str. Minei		
2	Alee	Aleea Romanes	Aleea Lalelelor	DC 42 neclasificat	De la Biserică, la nr. 330A - STĂNCIULESCU Nicoleta De la DC 42, la 332 - DRĂGOI Nadia
<b>SAT BUGHEA DE JOS</b>					
3	Stradă	Str. Nămolosei	Str. Miriștei	DS 7	De la DC 17, la nr. 215 - PETRE Constantin
<b>SAT FĂGETU</b>					
4	Stradă	Calea Ploiești	Str. Câmpului		
5	Alee	Aleea Arnăuților	Aleea Bughii	DN 1A DS 8	De la Taverna Romană, la granița cu satul Gura Viteoarei De la DS 1, la nr. 143 - MINCĂ Răzvan

Primar,  
Gheorghe Stănescu



Secretar General,  
Jr. Nicoleta Corina Constantin

## FIȘĂ STRADĂ

Denumire actuală  
Denumire propusă

**CALEA PLOIEȘTI**  
**STR. CÂMPULUI**

ADRESĂ VECHĂ		ADRESĂ NOUĂ*		PROPRIETAR	OBSERVAȚII
Stradă	Nr. vechi	Stradă	Nr. nou		
Calea Ploiești	TV	Câmpului	1	-	SC / FOSTUL HANUL ROȘU
	TV		3	-	SC
	387A		5	ANGHEL Gheorghe	
	387		7	STOENESCU Ion	
	386		9	GHIOCA Cornel	
	385		9A	GRIGORE Nicolae	
	384		11	VIȘAN Aurica	
	FN		13		
	FN		15	SĂCUIU Teodor	SC /FOSTA STAȚIE CARBURANȚI
	FN		17		
	30		19	STĂNESCU Ion	SC
	29		21	NEDELCU Gheorghe	
	29		23	NEDELCU Gabriel	
	28		25	NIȚĂ Florinel	
	TV		27	PETRE Georgian	
	27		29	MARIN Alexandru	
	26		31	SOARE Gheorghe	Două familii în imobil
	31A	MANOLE Mariana			
25	33	MANOLE Elena	Două familii în imobil		
	33A	MANOLE Doina			
24	35	IODACHE Marian			
23	37	IODACHE Costică			

22			
21		TRACHE Mircea	TRACHE Eliade - MD
20		BRUJĂ Virgiliu	BRUJĂ Gheorghe - MD
19		SAVU Nicolae	
18		GHEORGHE Gheorghe - MD	
18A		DUMITRU Virgiliu	
17		URICIUC Gabriel	
FN		ENACHE Gheorghe	
16		ȘTEFA Oana	
15		IRIMIA Ion	
14		GRIGORE Ion	
13		OPRESCU Daniel	
11		BÎGIU Florentina	
TV		GRIGORE Victor	
10		VÎLSAN V.Nicolae	
9A		ȘERBAN Valentin	
9		TOMA Stelian	
8		GRIGORE Marian	
7		GRIGORE Elena	GRIGORE Constantin - MD
6		POPESCU Gheorghe	
5		CONSTANTIN Nedelcu	
4		PARASCHIV Cristian	+SC
3		POPA Victor - MD	
2		BUCUR Ion	BUCUR Georgeta - MD
FN		ALEXANDRU Liviu	ALEXANDRU Constantin - MD
390		TAVERNA ROMANĂ	SC
391		GRIGORE Adrian-Valentin	
391A		SIMULOIU Ion	
392		LUPU Cătălin-Constantin	
393		OPREA Grigore	Două imobile în curte
TV		PETRE Florica	PETRE Grigore - MD
TV		MOLDOVEANU Vasile	
		POENARU Angela	
39			
41			
43			
45			
47			
49			
51			
53			
55			
57			
59			
61			
63			
65			
67			
69			
71			
73			
75			
77			
79			
81			
83			
85			
2			
4			
6			
8			
10			
12			
14			
16			

395	18	VÎLSAN Smaranda	VÎLSAN Filip - MD
395A	20	POENAR Angela	
396	22	NEAGU Narcis	
TV	24	TRANDAFIR Constantin+TRANDAFIR Tiberiu	
TV	26	BOSCODARU Gheorghe	
TV	28	NICOLAE Andrei	
TV	30	CĂLIN Nicolae-Răzvan	
TV	32	GRIGORE Nicolae - MD	
TV	34	STOICA Constantin - MD	
TV	36	RÎNDUROIU Ion	
FN	38	-	SC


\*) Numerotarea începe din capătul străzii situat spre satul Coada Malului;

\*\* ) FN - imobil fără număr;

\*\*\* ) TV - teren viran.

Primar,  
Gheorghe Stănescu

Secretar General,  
Dr. Nicoleta Corina Constantin



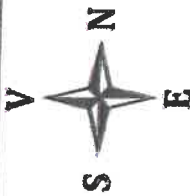
Denumire actuală

**CALEA PLOIEȘTI**

Propunere denumire

**STR. CÂMPULUI**

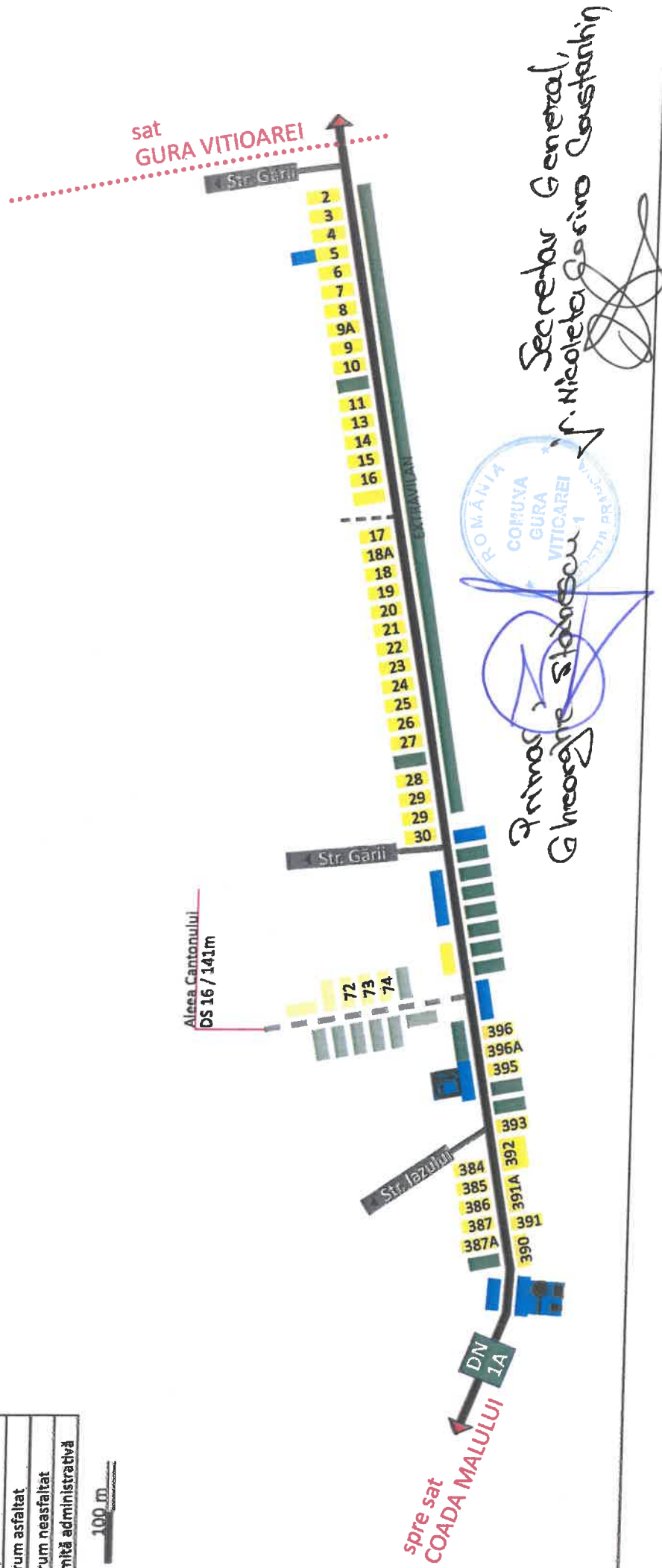
Clasificare	Denumire actuală	Lungime	Delimitare
DN 1A	Calea Ploiești	1.128 m	Taverna Romană - Graniță sat Gura Vitioarei




**LEGENDĂ**

	clădire de locuit
	clădire în construcție
	societate comercială
	teren viran
	restaurant
	drum asfaltat
	drum neasfaltat
	limită administrativă

100 m





Denumire populară **STR. GĂRII**

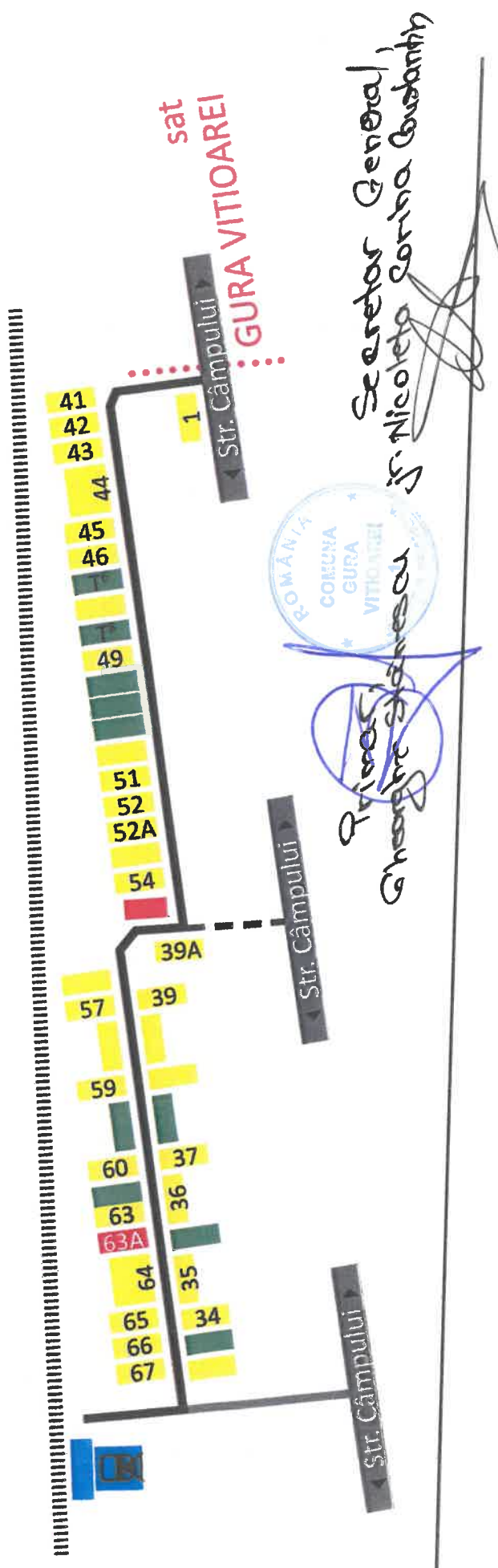
Propunere denumire **STR. GĂRII**

Clasificare	Denumire actuală	Lungime	Delimitare
DS 2	Str. Gării	909 m	Str. Câmpului

**LEGENDĂ**

	clădire de locuit
	clădire în construcție
	societate comercială
	teren viran
	gară
	drum asfaltat
	drum neasfaltat
	cale ferată
	limită administrativă

100 m



## FIȘĂ STRADĂ

Denumire actuală

Denumire propusă

**ALEEA ARNĂUȚILOR**

**ALEEA BUGHII**

ADRESĂ VECHЕ		ADRESĂ NOUĂ*		PROPRIETAR	OBSERVAȚII
Stradă	Nr. vechi	Stradă	Nr. nou		
Aleea Arnăuților	TV	Aleea Bughii	1	GHEBARU Victoria	
	TV		3	UNGUREANU Cătălina	
	143		3A	MINCĂ Răzvan	
	335		2	CONU Darwin-Silviu	
	334		4	TAPALAGĂ Petre	
	333		6	PUȘCARIUC Alexandru	

\*) Numeroarea începe din capătul străzii situat spre str. Primăverii;

\*\*\*) FN - imobil fără număr;

\*\*\*) TV - teren viran.

Primar,  
Gheorghe Stănescu

Secretar General  
Doamna Nicoleta Corina Constantin



## FIȘĂ STRADĂ

Denumire actuală  
Denumire propusă

**CALEA VĂLENI**  
**STR. MINEI**

ADRESĂ VECHĂ		ADRESĂ NOUĂ*		PROPRIETAR	OBSERVAȚII
Stradă	Nr. vechi	Stradă	Nr. nou		
Calea Văleni	TV	Minei	1	ANGHEL I. Constantin - Md	
	35		3	PETRE Luciana-Florica	
	34		5	SOARE Nicoleta	TOADER Nicolae - Md
	33		7	DIȚOIU Monica	
	32		9	OPRICĂ Constantin - Md	
	31		11	TOADER Constantin-Alexandru	Două imobile în curte
	30		13	ANDREI Ecaterina - Md	
	29		15	COCONU Georgeta	
	29A		17	UNGUREANU Sorina	
	28		19	IACOB Tiberiu	
	27		21	STOICA Marian	STOICA Nicolae - Md
	26		23	PÎRVU Gheorghe	
	26A		25	PÎRVU Oana	Casă în construcție
	24		27	IONIȚĂ Toma	
	23		29	DOVÎNCĂ Georgeta	
	22		31	OGLUZ Romica	
	11		33	ANGHEL Elena	
	TV		35	-	
	8A		37	IONIȚĂ Gheorghe	
	8		39	IONIȚĂ Nicolae	
	FN		41	DRĂGOI Ion+DRĂGOI Cătălin	Două familii în imobil
	321A		2	BISERICĂ	

321B	4	SC
321B	6	CĂMIN CULTURAL
324	8	CHIRIȚĂ Ioan - MD
TV	10	-
TV	12	Stăpânește PÎRVU Gheorghe
TV	14	Stăpânește DOVINĂ Georgeta
325	16	CONSTANTIN N.Vasile - Md
326	18	ANGHELOIU Gheorghe
327	20	ANGELESCU Denisa
328	22	STOICA Nicolae
329	24	TOMA Nicolae
330	26	STOICA Gheorghe
330A	28	STĂNCIULESCU Gheorghe-Adrian
		STĂNCIULESCU Nicoleta

\*) Numerotarea începe din capătul străzii situat spre Biserică;

\*\*\*) FN - imobil fără număr;

\*\*\*\*) TV - teren viran.

Primar,  
Gheorghe Stănescu

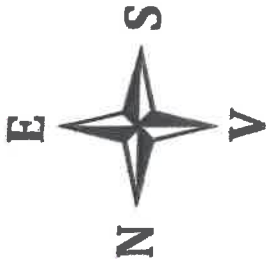


Secretar General,  
Nr. Nicoleta Corina Constantin

### LEGENDĂ

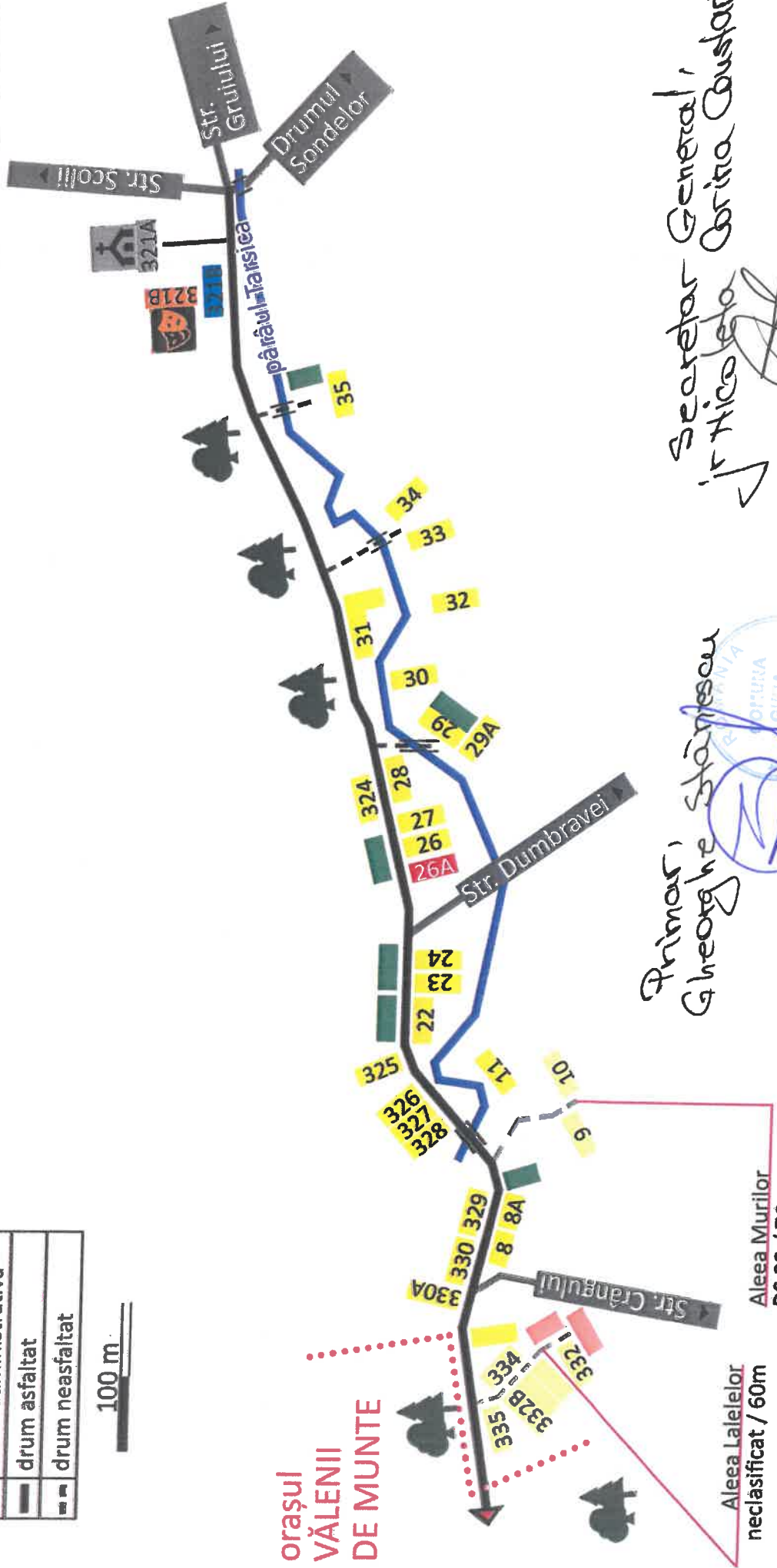
	clădire de locuit
	clădire în construcție
	societate comercială
	teren viran
	biserică
	cămin cultural
	limită administrativă
	drum asfaltat
	drum neasfaltat

100 m



Denumire actuală **CALEA VĂLENI**  
 Propunere denumire **STR. MINEI**

Clasificare	Denumire actuală	Lungime	Delimitare
DC42	<i>Calea Văleni</i>	794 m	Biserică - graniță orașul Vălenii de Munte



Primar, Gheorghe Stănescu

Secretar General, Corina Constantin  
 J. Nicoleta



## FIȘĂ STRADĂ

Denumire actuală

Denumire propusă

**ALEEA ROMANES**  
**ALEEA LALELELOR**

ADRESĂ VECHĂ		ADRESĂ NOUĂ *		PROPRIETAR	OBSERVAȚII
Stradă	Nr. vechi	Stradă	Nr. nou		
Aleea Romanes	334	Aleea Lalelelor	1	DRĂGOI Sorin	
	FN		3	DRĂGOI Amar	Casă în construcție
	FN		5	DRĂGOI Dorina	Casă în construcție
	335		2	GANEA Ion	Trei imobile în curte
	332B		4	DRĂGOI Cristian	
	FN		6	-	Casă nelocuită
	FN		8	DRĂGOI Marcel	
	FN		10	DRĂGOI Mircea	Trei familii în imobil
	FN		10A	CHIRILĂ Ancuța	
	FN		10B	DRĂGOI Nadia	

\*) Numerotarea începe din capătul străzii situat spre str. Minei;

\*\*\*) FN - imobil fără număr;

\*\*\*) TV - teren viran.

Primar,  
Gheorghe Stănescu



Secretar General,  
Jr. Nicoleta Corina Constantin

**FIȘĂ STRADĂ**

Denumire actuală  
Denumire propusă

**STR. NĂMOLOASEI**  
**STR. MIRIȘTEI**

ADRESĂ VECHĂ		ADRESĂ NOUĂ*		PROPRIETAR	OBSERVAȚII
Stradă	Nr. vechi	Stradă	Nr. nou		
Nămoloasei	217	Miriștei	1	SOARE Constanța	Două imobile / trei familii
	216		3	NICOLAE Ion	
	215		5	PETRE Constantin	
	TV		2	DINU Cristian	
	212		4	ISTRATE Nicolae	
	213		6	ISTRATE Dorin	
	214		8	NITĂ Gheorghe - Md	În succesiune

\*) Numerotarea începe din capătul străzii situat spre str. Al.I. Cuza;

\*\* ) FN - imobil fără număr;

\*\*\* ) TV - teren viran.

Primar,  
Gheorghe Stăntescu



Secretar General,  
șr. Nicoleta Corina Constantin

Denumire actuală

**STR. NĂMOLOASEI**

Propunere denumire

**STR. MIRIȘTEI**

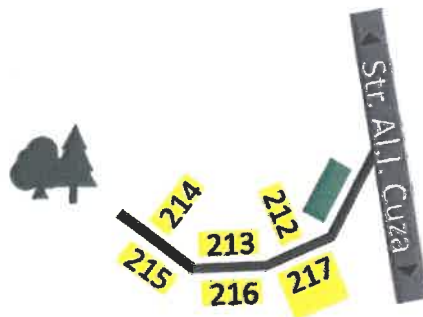
Clasificare	Denumire actuală	Lungime	Delimitare
<i>DS 7</i>	<i>Nămoloasei</i>	<i>142 m</i>	<i>Str. Al.I. Cuza - fundătură</i>



**LEGENDĂ**

	clădire de locuit
	clădire în construcție
	societate comercială
	teren viran
	drum asfaltat
	drum neasfaltat

100 m



Secretar General,  
Dr. Nicoleta Corna Constantin

Primar  
Gheorghe Stănescu

